

**УТВЕРЖДЕН:**  
Решением Общего собрания членов  
А СРО «Кадастровые инженеры»  
Протокол № «1» от «01» июня 2016г.

**Отчет**  
**Генерального директора**  
**Ассоциации**  
**«Саморегулируемая организация кадастровых инженеров»**  
**по итогам деятельности**  
**в 2015 году – I половине 2016 года**

**г. Москва 2016г.**

## Содержание

1. Реализация решений Общего собрания членов А СРО «Кадастровые инженеры» от 18 ноября 2015 года.....	3
2. Административно-управленческий персонал А СРО "Кадастровые инженеры", офисы .....	9
3. Подразделения А СРО "Кадастровые инженеры" .....	10
4. Члены А СРО "Кадастровые инженеры" .....	14
5. Мероприятия А СРО "Кадастровые инженеры".....	15
6. Четвертый Всероссийский съезд кадастровых инженеров .....	15
7. Кадастровый марафон - 2015.....	16
8. Пятый Всероссийский съезд кадастровых инженеров.....	17
9. Представители А СРО "Кадастровые инженеры" в квалификационных комиссиях .....	18
10. Почетные грамоты А СРО "Кадастровые инженеры".....	19
11. Результаты проверки деятельности кадастровых инженеров .....	19
12. Информационные ресурсы А СРО "Кадастровые инженеры" .....	20
Приложение 1	
Приложение 2	

## **1. Реализация решений Общего собрания членов Ассоциации от 18 ноября 2015 года**

На прошедшем 18 ноября 2015 года очередном Общем собрании членов СРО НП «Кадастровые инженеры» были приняты решения о приведении Партнерства в соответствие с изменениями Гражданского кодекса РФ. Было принято решение о переименовании Партнерства в Ассоциацию «Саморегулируемая организация кадастровых инженеров», сокращенно А СРО «Кадастровые инженеры». Был утвержден устав Ассоциации в третьей редакции.

Документы были поданы в Минюст России, который зарегистрировал новую редакцию устава Ассоциации, и внес необходимые изменения в ЕГРЮЛ, о чем 10 февраля 2016 года было выдано свидетельство о государственной регистрации Ассоциации «Саморегулируемая организация кадастровых инженеров». (*Приложение 1*)

В связи с этим были приведены в соответствие все внутренние документы Ассоциации, изменены печати, заключены дополнительные соглашения к трудовым договорам, перерегистрированы все подразделения Ассоциации, внесены изменения в официальный сайт Ассоциации в сети Интернет.

В последние дни 2015 года был принят Федеральный закон от 30.12.2016г. № 452-ФЗ «О внесении изменений в Федеральный закон «О государственном кадастре недвижимости» и статью 76: Федерального закона «Об образовании в Российской Федерации» в части совершенствования деятельности кадастровых инженеров». Этот закон установил требования к саморегулируемым организациям кадастровых инженеров и их членам, которые вступают в силу 1 июля 2016 года.

Поэтому подготовка к этому и стала основной заботой Ассоциации в период между двумя собраниями.

Для регистрации Ассоциации в государственном реестре саморегулируемых организаций кадастровых инженеров необходимо привести в соответствие с 452-ФЗ Устав Ассоциации и выполнить ряд других организационных мероприятий.

Новая, четвертая по счету, редакция Устава подготовлена и сегодня

представлена Вам на рассмотрение и утверждение.

Проведены мероприятия федерального и регионального уровня по доведению до кадастровых инженеров новых положений Закона о кадастре и установлению новых требований к кадастровым инженерам. Только за февраль-март было проведено 53 таких мероприятия, на которых присутствовало более 6000 кадастровых инженеров, как членов нашего СРО, так и не являющихся таковыми. Кадастровым инженерам были рассказаны новые требования, разъяснены отдельные положения закона, даны рекомендации по срокам и порядку подготовки необходимых документов. Также эти мероприятия позволили узнать о нашей Ассоциации и условиях членства в ней большому количеству потенциальных соискателей членства.

Был организован сбор документов для регистрации СРО в государственном реестре СРО кадастровых инженеров - справок об отсутствии судимости и дисквалификации, заявлений об отсутствии ограничений, других необходимых документов.

В настоящее время кадастровые инженеры Ассоциации, в основном, уже получили указанные справки и направили их в наш адрес.

С января по апрель 2016 года была проведена инвентаризация реестра членов Ассоциации и их личных дел, проведена инвентаризация сведений государственного реестра кадастровых инженеров, выявлены несоответствия. Сейчас идет сбор недостающих документов для полного формирования личных дел кадастровых инженеров.

На прошлом общем собрании было принято решение о выборе коллективного страхования как формы страхования членов Ассоциации. Была выбрана страховая компания, и установлен размер целевого взноса на страхование гражданской ответственности кадастровых инженеров.

Была проведена большая работа по разработке текста коллективного договора страхования, во время которой постарались учесть все возможные нюансы и предусмотреть это в договоре страхования. Компания Ингосстрах очень ответственно подошла к нашей совместной работе, и 13 мая 2016 года Коллективный договор страхования был подписан.

Период страхования по Коллективному договору с 01 июля 2016 года по 30 июня 2018 года. Для того, чтобы не было перерыва в страховании наших членов, на период с 1 января 2016 года по 30 июня 2016 года мы заключили дополнительное соглашение к ранее действовавшему договору страхования, которым продлено действие страховых полисов 2015 года, причем без дополнительной оплаты.

Страховая сумма по этому Договору в отношении каждого Застрахованного лица установлена в размере 2 500 000 (двух миллионов пятисот тысяч) рублей, при этом целевой взнос на оплату такой страховки составил 1250 рублей в год, или 2500 рублей за два года.

По Договору застрахована ответственность Застрахованных лиц при выполнении кадастровой деятельности в соответствии с законодательством Российской Федерации.

Страховым случаем по Договору является возникновение обязанности кадастрового инженера (Застрахованного лица) возместить убытки, причиненные заказчику кадастровых работ и (или) третьим лицам действиями (бездействием) кадастрового инженера (Застрахованного лица) в результате осуществления кадастровой деятельности (Застрахованной деятельности) с нарушением требований федерального законодательства и иных нормативных правовых актов в области кадастровых отношений, других федеральных законов и нормативных правовых актов.

Особо хочется отметить, что в рамках этого Договора имущественная претензия, предъявленная Третьим лицом юридическому лицу, с которым у Застрахованного лица заключен трудовой договор, на основании которого Застрахованное лицо осуществляет кадастровую деятельность, будет рассматриваться как претензия, предъявленная Застрахованному лицу. Таким образом, можно считать, что у нас одновременно застрахованы и сами кадастровые инженеры, и юридические лица, в которых они работают.

Сегодня собраны целевые взносы на страхование 2588 членов Ассоциации, по 2011 из них уже получены и готовятся к отправке страховые полисы. На очереди еще 655 кадастровых инженеров. Остальным нашим членам следует

поторопиться с оплатой необходимых взносов, как для страхования их деятельности, так и для продления членства в СРО. На сегодняшний день у нас примерно 2000 должников.

В рамках подготовки к перерегистрации проходит формирование новой организационной структуры Ассоциации.

Все это нашло отражение в новой редакции Устава и проведена работа по формированию новой структуры в соответствии с предложенным сегодня к утверждению Уставом: В частности, сформированы специализированные органы:

1) Отдел контроля профессиональной деятельности – самостоятельный орган Ассоциации, осуществляющий контроль за соблюдением членами Ассоциации требований стандартов и правил Ассоциации, а также требований федеральных законов и иных нормативных правовых актов Российской Федерации в области кадастровых отношений;

2) Отдел дисциплинарной ответственности – самостоятельный орган Ассоциации по рассмотрению дел о применении в отношении членов Ассоциации мер дисциплинарного воздействия, предусмотренных законодательством Российской Федерации и внутренними документами Ассоциации.

В этих органах работают штатные сотрудники Ассоциации. В настоящее время оба отдела состоят из трех человек, кандидатуры которых будут представлены на утверждение Президиуму Ассоциации, избранному на сегодняшнем собрании.

Также из четверых штатных сотрудников укомплектован еще один обязательный орган СРО – отдел методического обеспечения кадастровой деятельности. Это орган Ассоциации, созданный в целях методического обеспечения кадастровой деятельности членов Ассоциации, а так же, организации и контроля проведения стажировки помощников кадастровых инженеров.

Проведена работа по приведению в соответствие штатных сотрудников Ассоциации нормам 452-ФЗ в части отсутствия у них ограничений, установленных законом на работу в СРО по трудовому договору. Часть сотрудников уволилась по собственному желанию в связи с этим, на их место пришли лица, полностью соответствующие новым требованиям. В основном, это

коснулось руководителей наших подразделений в субъектах РФ.

Также проведена работа по подготовке проектов всех требуемых документов - положений, мер дисциплинарной ответственности, стандартов деятельности. В зависимости от установленных законами компетенций часть из них будет сегодня представлена Вашему вниманию, другая часть, стандарты СРО и правила деловой и профессиональной этики, – на рассмотрение Президиуму.

Подготовлено 9 стандартов:

1. Правила построения, изложения, оформления и обозначения;
2. Квалификация «Кадастровый инженер»;
3. Охрана труда при выполнении кадастровых работ;
4. Требования к подготовке межевого плана;
5. Требования к подготовке технического плана;
6. Требования к подготовке акта обследования;
7. Выполнение комплексных кадастровых работ;
8. Порядок определения координат характерных точек объектов недвижимости;
9. Процедура согласования местоположения границ земельных участков.

Идет ксерокопирование личных дел наших членов, заполнение необходимых для представления в Росреестр форм и документов. Обещаем Общему собранию, что выполним эту работу качественно и в срок.

Забота о наших членов проявляется не только с этой формальной стороны.

Мы озабочены проблемами кадастровых инженеров и стараемся найти пути их решения.

В частности, были подготовлены письма в Минэкономразвития России, в которых мы обращаем внимание на необходимость решения неурегулированных законодательством вопросов. Из наиболее актуальных сегодня можно выделить следующие:

Как быть женщинам, которые находятся в декретных отпусках и отпусках по уходу за ребенком?

Как быть лицам, проходящим службу в Вооруженных силах?

Как сохранить аттестат кадастрового инженера лицам, находящимся на

государственной службе?

С какой даты течет трехгодичный срок, по истечении которого кадастровый инженер, не осуществляющий кадастровую деятельность, должен быть исключен из СРО?

Какие специальности и направления подготовки ВУЗов отнесены к профильным для кадастровых инженеров, имеющих высшее образование?

Что делать, если профильная специальность не попала в утвержденный перечень, как доказать соответствие?

Как должны храниться и в дальнейшем передаваться в орган кадастрового учета акты согласования границ земельных участков и сопутствующие им документы?

Какие именно акты согласования границ земельных участков подлежат сдаче в ОКУ с 1 июля 2016 года? Как быть с теми объектами, в отношении которых кадастровые работы выполнены ранее?

Над решением этих и многих других вопросов мы работаем уже сегодня в тесном взаимодействии с Минэкономразвития России и Росреестром. И надеемся, что наши усилия принесут пользу нашим членам.



## **2. Административно-управленческий персонал А СРО «Кадастровые инженеры»**

На 1 января 2015 года, численность штатных сотрудников А СРО «Кадастровые инженеры» составила 38 человек.

В 2015 году принято на работу 7 человек, уволено 4 человека. Общая численность сотрудников на 31.12.2015 г. – 41 человек.

Центральный аппарат – 19 человек;

Подразделения А СРО «Кадастровые инженеры» – 22 человека.

На 31 мая 2016 года, общая численность сотрудников А СРО «Кадастровые инженеры» составляет 44 человека. Принято на работу 6 человек, уволено 3 человека.

Центральный аппарат – 20 человек.

Подразделения А СРО «Кадастровые инженеры» - 24 человека

**Офис в собственности А СРО «Кадастровые инженеры» -**

**1. г. Москва, ул. Маршала Бирюзова, д. 8, корпус 2.**

**Арендованные офисы А СРО «Кадастровые инженеры»:**

**2. Подразделение А СРО «Кадастровые инженеры» по Краснодарскому краю -**

г. Краснодар, ул. 40-летия Победы, 37, 4-ый этаж административного здания Лит. Б, 17, 2 кв.м;

**3. Подразделение А СРО «Кадастровые инженеры» по Владимирской области -**

г. Владимир, ул. Зеленая, 1-а, 1-ый этаж, офис №105, 18,4 кв.м.;

**4. Подразделение А СРО «Кадастровые инженеры» по Самарской области - г.**

Самара, Железнодорожный район, ул. Киевская, д. 10А, 1 этаж, комната №6, 11,5 кв.м.;

**5. Центральный офис А СРО «Кадастровые инженеры» - г. Москва, ул. Таллинская,**

д.32, корпус 3, оф. 10;

**6. Дополнительный офис А СРО «Кадастровые инженеры» - г. Москва, ул.**

Таллинская, д.32, корпус 3, 5-ый подъезд 1-ый этаж, 17 кв.м;

**7. Подразделение А СРО «Кадастровые инженеры» по Приморскому краю –**

г. Владивосток, ул. Хабаровская, д. 30, кв.4, 14 кв.м.;

**8. Подразделение А СРО «Кадастровые инженеры» по Нижегородской области -**

г. Н. Новгород, ул. Ванеева, 205, 4-ый этаж, оф. № 410, 18 кв.м.;

**9. Подразделение А СРО «Кадастровые инженеры» по Республике Саха (Якутия) -**

г. Якутск, ул. Кулаковского, 28, ½ общей площади кааб.№508, площадью 11,8 кв.м.;

**10. Подразделение А СРО «Кадастровые инженеры» по Амурской области -**

г. Благовещенск, Амурская обл., ул. Зейская, 156/2, оф. 313, 18 кв.м.

### 3. Подразделения А СРО «Кадастровые инженеры»

№	Наименование Подразделения	ФИО руководителя подразделения
1	по Амурской области	Бонецкий Анатолий Павлович
2	по Архангельской области	Подворчан Наталья Александровна
3	по Республике Башкортостан	
4	по Белгородской области	
5	по Владимирской области	Евдокимов Игорь Михайлович
6	по Волгоградской области	Обухов Павел Иванович
7	по Воронежской области	Боев Сергей Алексеевич
8	по Калининградской области	
9	по Костромской области	Лукьянов Владимир Иванович
10	по Краснодарскому краю	Виднов Александр Спиридонович
11	по Красноярскому краю	Калинина Галина Ивановна
		Черных Наталья Владимировна
12	по Крымскому Федеральному округу	Руденко Ольга Анатольевна
13	по Курганской области	Мазьков Владимир Иванович
14	по Курской области	
15	по Республике Мордовия	Манухов Владимир Федорович
16	по Нижегородской области	Зайцева Галина Васильевна
17	по Омской области	Махт Владимир Адамович
18	по Орловской области	Соколова Наталия Сергеевна
19	по Оренбургской области	
20	по Пензенской области	
21	по Приморскому краю	
22	по г. Санкт-Петербургу и Ленинградской области	
23	по Самарской области	Куприн Максим Валериевич
24	по Саратовской области	
25	по Республике Саха (Якутия)	Николаева Лена Тимофеевна
26	по Свердловской области	Гладилин Вячеслав Валерьевич
27	по Смоленской области	
28	по г. Сочи	Ковальская Елена Владимировна
29	по Тверской области	
30	по Тюменской области	Калюкина Надежда Витальевна
		Ильюшенко Нина Валерьевна
31	по Хабаровскому краю	Журавель Александр Леонидович
32	по Ярославской области	Лукьянов Владимир Иванович
33	по Удмуртской Республике	Валиев Зиннур Шайхынурович

## Подразделения А СРО «Кадастровые инженеры»

Рис. 1. Карта зарегистрированных подразделений А СРО «Кадастровые инженеры»



**Перечень созданных/закрытых подразделений НП «Кадастровые инженеры» за 2015 г.**

<b>№</b>	<b>Наименование обособленного подразделения НП «Кадастровые инженеры»</b>	<b>ФИО руководителя подразделения</b>	<b>Адрес нахождения обособленного подразделения</b>	<b>Информация о подразделении</b>	<b>Дата постановки на учет (снятия с учета) в налоговом органе обособленного подразделения, КПП</b>
1	по г. Санкт-Петербургу и Ленинградской области	Мартынова Татьяна Святославовна	198097, г. Санкт-Петербург, ул. Возрождения, д. 4, корп. 2	Вновь создано	Поставлено на учет 26.05.2015 г., присвоен КПП 780545003
2	по г. Сочи	Ковальская Елена Владимировна	354008, Краснодарский край, г. Сочи, ул. Пирогова, д. 44/6	Вновь создано	Поставлено на учет 09.02.2015 г., присвоен КПП 232045001
3	по Хабаровскому краю	Журавель Александр Леонидович	680013, г. Хабаровск, ул. Рабочий Городок, д. 14»В», В. 12;	Вновь создано	Поставлено на учет 30.09.2015 г., присвоен КПП 272145001
4	по Кабардино-Балкарской Республике	-	360051, КБР, г. Нальчик, ул. Пушкина, 101, 8 этаж	Прекращение деятельности (закрытие)	Снято с учета 27.05.2015 г.
5	по Карачаево-Черкесской Республике	-	369000, КЧР, г. Черкесск, ул. Гагарина, 17	Прекращение деятельности (закрытие)	Снято с учета 19.01.2015 г.

**Перечень созданных/закрытых подразделений А СРО «Кадастровые инженеры» на 31.05. 2016 г.**

<b>№</b>	<b>Регио н</b>	<b>Наименование обособленного подразделения</b>	<b>ФИО руководителя подразделения</b>	<b>Информация о подразделении</b>	<b>Дата постановки на учет (снятия с учета) в налоговом органе обособленного подразделения, КПП</b>
1.	05	по Республике Дагестан	-	Прекращение деятельности (закрытие)	Снято с учета 19.01.2015
2.	15	по Республике Северная Осетия- Алания	-	Прекращение деятельности (закрытие)	Снято с учета 14.03.2016
3.	18	по Удмуртской Республике	-	Прекращение деятельности (закрытие)	Снято с учета 14.03.2016
4.	26	по Ставропольскому краю	-	Прекращение деятельности (закрытие)	Снято с учета 14.03.2016
5.	29	по Архангельской области	-	Прекращение деятельности (закрытие)	Снято с учета 14.03.2016
6.	29	по Архангельской области	Подворчан Наталья Александровна	Вновь создано	Поставлено на учет 19.05.2015 г., КПП информации нет
7.	44	по Костромской области	Лукьянов Владимир Иванович	Вновь создано	Поставлено на учет 19.05.2015 г., КПП информации нет
8.	50	по Московской области	-	Прекращение деятельности (закрытие)	Снято с учета 14.03.2016
9.	61	по Ростовской области	-	Прекращение деятельности (закрытие)	Снято с учета 27.04.2016
10.	66	по Свердловской области	Гладилин Вячеслав Валерьевич	Вновь создано	Поставлено на учет 18.02.2016, КПП 665845001
11.	67	по Смоленской области	-	Вновь создано	Поставлено на учет 18.03.2016, КПП 673245001
12.	77	по г. Москва	-	Прекращение деятельности (закрытие)	Снято с учета 14.03.2016
13.	91	по Крымскому Федеральному округу	Руденко Ольга Анатольевна	Вновь создано	Поставлено на учет 18.03.2016, КПП 910245001

#### 4. Члены А СРО «Кадастровые инженеры»

В **2015** году в Ассоциацию вступили **1711** кадастровых инженеров.

По состоянию на «**01**» января **2015г.** вступивших в Ассоциацию – **3945** кадастровых инженеров.

По состоянию на «**31**» мая **2016г.** в Ассоциации числится **4593** кадастровых инженеров.



#### **Кадастровые инженеры, исключенные из членов А СРО «Кадастровые инженеры» в 2015 году**

По итогам 2015 года из реестра членов А СРО «Кадастровые инженеры» по следующим основаниям исключено:

**1.** заявление члена Ассоциации (п.5.1 Положения о членстве в НП «Кадастровые инженеры») – **139 КИ;**

**2.** несоответствие члена Ассоциации требованиям, предъявляемым к членам Ассоциации (п.5.5 Положения о членстве в НП «Кадастровые инженеры») – аннулирование квалификационного аттестата – **102 КИ**

**3.** наступление факта неоплаты взносов в соответствии с п. 4.2 Положения о членстве в НП «Кадастровые инженеры» (п. 5.1 Положения о членстве в НП «Кадастровые инженеры») – **34 КИ**

#### **Кадастровые инженеры, исключенные из членов А СРО «Кадастровые инженеры» в первой половине 2016 года**

На **31 мая 2016 года** по заявлению о добровольном выходе из А СРО «Кадастровые инженеры» исключены 1361 кадастровых инженера.

От ФГУП «Ростехинвентаризация-Федеральное БТИ» - 1028 кадастровых инженера.

От ГУП МО «МОБТИ» - 98 кадастровых инженеров.

Индивидуальные предприниматели – 4 кадастровых инженера.

Юридические лица – 231 кадастровых инженера.

## 5. Мероприятия А СРО «Кадастровые инженеры»

В течение 2015 года проведено **37 мероприятий**, с участием центрального аппарата А СРО «Кадастровые инженеры».

в первой половине 2016 года с участием центрального аппарата А СРО «Кадастровые инженеры» было проведено **53 плановых мероприятия** с целью информирования кадастровых инженеров о новых условиях осуществления их деятельности в связи с вступлением в силу с 1 июля 2016 года основных положений Федерального закона № 452-ФЗ «О внесении изменений в ФЗ «О государственном кадастре недвижимости».

### **Четвертый Всероссийский съезд кадастровых инженеров г. Иркутск 15-18 июня 2015 год**



Организаторами Съезда выступили Ассоциация «Национальная палата кадастровых инженеров», СРО Ассоциация «КИРС» и А СРО «Кадастровые инженеры» при поддержке Правительства Иркутской области.

В работе Съезда приняли участие около 400 делегатов, представляющие свыше 50 регионов Российской Федерации. В числе участников Форума кадастровые инженеры, представители Минэкономразвития России, Росреестра, ФГБУ «ФКП Росреестра», Рослесхоза, руководство администраций ряда субъектов Российской Федерации, ряда крупнейших российских организаций, работающих в сфере кадастра, геодезии и картографии, а также крупнейших заказчиков кадастровых работ.

Спонсорами этого значимого для кадастрового сообщества мероприятия стали ООО «ТехноКад», ГБУ МосгорБТИ, ГУП Мосгоргеотрест, ЗАО «ГЕОСТРОЙИЗЫСКАНИЯ», ФГУП «Ростехинвентаризация – Федеральное БТИ», ОАО «Восточно-Сибирское аэрогеодезическое предприятие».

Четыре дня форума – 15-18 июня – были насыщены мероприятиями. В рамках Съезда прошло одно пленарное заседание, 6 «круглых столов», 4 «мастер-класса» и 4 рабочих встречи. Было заслушано более 100 докладов. Активное участие в работе Съезда приняла делегация Международной федерации геодезистов (FIG), возглавляемая президентом организации доктором Криси Потсиу. В составе делегации были вице-президент Европейской группы геодезистов (EGoS) Никос Захариас и профессор Технического университета г. Афины Хараламбос Иоаннидис.

Очередной форум профессионального кадастрового сообщества уже можно назвать традиционным – всероссийские съезды кадастровых инженеров, начиная с 2012 года, проводятся ежегодно и зарекомендовали себя как площадка, на которой обсуждаются существующие проблемы кадастровой деятельности, вырабатываются рекомендации профессионального сообщества по их решению. Местами проведения трёх предыдущих съездов стали города Новосибирск, Калининград и Ростов-на-Дону.

## 6. «КАДАСТРОВЫЙ МАРАФОН – 2015»

На пленарном заседании Четвёртого Всероссийского съезда кадастровых инженеров в г. Иркутске генеральный директор А СРО «Кадастровые инженеры» М.И. Петрушина объявила о проведении Всероссийского конкурса профессионального мастерства «Кадастровый марафон – 2015» и предложила делегатам Съезда принять в нём участие.

**1 июля 2015г. – Всероссийский конкурс «Кадастровый марафон-2015»** стартовал официально.

Всероссийский конкурс профессионального мастерства кадастровых инженеров «Кадастровый марафон» уже становится традиционным. Он проводится А СРО «Кадастровые инженеры» уже в третий раз. Главная его цель – повышение профессионального мастерства, развитие творческой инициативы и новаторства, создание стимулов к совершенствованию профессионализма в работе, повышение престижности профессии, расширение диапазона профессионального общения, распространение лучших форм и методов работы, а также в целях выявления наиболее подготовленных и профессионально одаренных кадастровых инженеров.

Спонсорами «Кадастрового марафона – 2015» стали **компания TOPCON, ЗАО «ГЕОСТРОЙИЗЫСКАНИЯ», ООО «Технокауф», ООО «ТехноКад», журнал «Кадастр недвижимости», А СРО «Кадастровые инженеры».**

**Главный приз для победителя** подготовлен компанией TOPCON и ЗАО «ГЕОСТРОЙИЗЫСКАНИЯ» – комплект ГНСС из 2 приемников HiPer V в максимальной комплектации. Данные приемники принимают на двух частотах сигналы ГЛОНАСС и GPS, имеют встроенные радио и GSM модемы, обеспечивают работу в RTK (частота обновления сигнала 10Hz). Для удобства работы в RTK в состав комплекта включен контроллер. Спецификация на комплект оборудования находится во вложении.

**Приз за второе место** – подготовлен компанией ООО «Технокауф» - комплект аксессуаров для тахеометра (веха сверхлегкая, 3 секции, 4,65м; отражатель трехпризменный с металлической маркой).

**Приз за третье место** - подготовлен компанией ООО «ТехноКад» - регистрация рабочего места в КС «ТехноКад-Экспресс».

**А СРО «Кадастровые инженеры» и журнал «Кадастр недвижимости»** приготовили специальные призы особо отличившимся и показавшим хорошие результаты участникам конкурса «Кадастровый марафон-2015».





## 7. Пятый Всероссийский съезд кадастровых инженеров 27 сентября -1 октября 2016 года город Уфа

Проведение Пятого Всероссийского съезда кадастровых инженеров приурочено к 225-летию со дня рождения великого русского писателя и литературного критика, первого директора Константиновского межевого института (ныне Государственного университета по землеустройству) Сергея Тимофеевича Аксакова.

Мероприятия Съезда будут проводиться во время ежегодного Международного Аксаковского фестиваля в г. Уфе – с 27 сентября по 1 октября. Участники съезда помимо насыщенной рабочей программы будут иметь возможность посетить праздничные мероприятия фестиваля, ну и, конечно же, познакомиться с культурой и колоритом Республики Башкортостан.

На данный момент оргкомитет ведет активную работу по подготовке к Пятому Всероссийскому съезду кадастровых инженеров, тем более состав оргкомитета традиционно весомый.

Сопредседателями съезда стали: президент Ассоциации «Национальная палата кадастровых инженеров» **Кислов В.С.**, Премьер-министр Правительства Республики Башкортостан **Марданов Р.Х.**, Руководитель Росреестра **Васильев И.В.**, членами оргкомитета являются: член президиума Ассоциации «Национальная палата кадастровых инженеров», генеральный директор А СРО «Кадастровые инженеры» **Петрушина М.И.**, заместитель директора Департамента недвижимости Минэкономразвития России **Спиренков В.А.**, руководитель Управления Росреестра по Республике Башкортостан **Шеляков И.М.**, директор филиала ФГБУ «ФКП Росреестра» по Республике Башкортостан **Гайсин Р.Н.**, директор Ассоциации «Национальная палата кадастровых инженеров» **Тихонов В.В.**, и.о. руководитель Управления Росреестра по Оренбургской области **Чабаненко М.В.**, ректор ФГБОУ ВО Государственный университет по землеустройству **Волков С.Н.**, руководитель Подразделения А СРО «Кадастровые инженеры» по Республике Башкортостан **Ибатуллин К.Н.**

Подробная программа и заявка на сайте Ассоциации «Национальная палата кадастровых инженеров» <http://ki-rf.ru/event/19/101>

**Приглашаем всех на Пятый Всероссийский съезд кадастровых инженеров 27 сентября – 01 октября 2016 года в город Уфу!**



## 9. Представители Ассоциации в квалификационных комиссиях по аттестации кадастровых инженеров по федеральным округам за 2015 год

Правовая основа – Приказ Минэкономразвития России от 22.01.2010 г. № 23.

**204** представителя А СРО «Кадастровые инженеры» включены в квалификационные комиссии по аттестации кадастровых инженеров в **76** субъектах РФ.

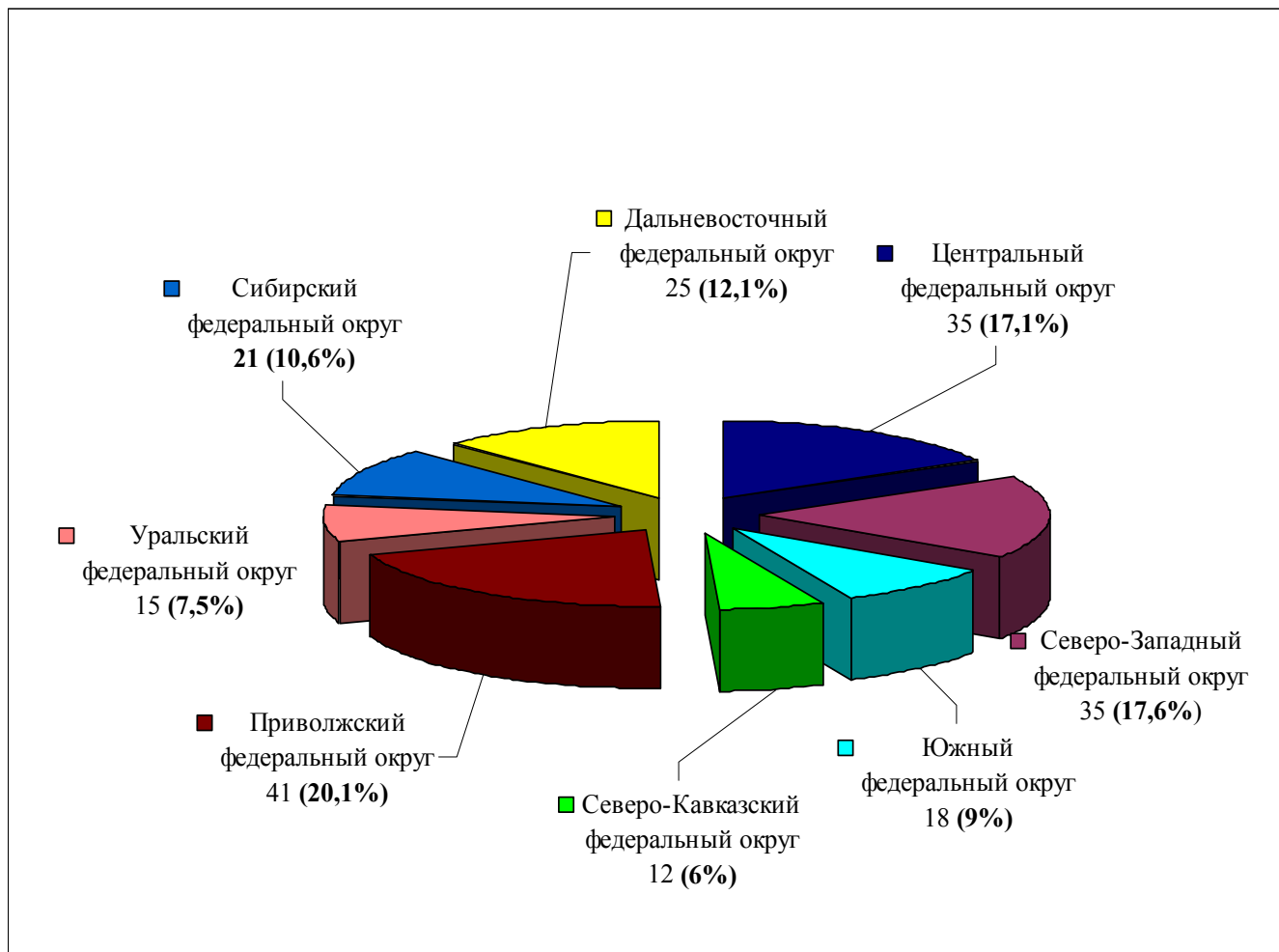


Рис. 4. Количество представителей А СРО «Кадастровые инженеры» в квалификационных комиссиях по федеральным округам.

## 10. Почетные грамоты Ассоциации

Почетными грамотами награждали за достижение высоких результатов в трудовой деятельности, за особые заслуги и личный вклад в становление, и развитие системы государственного кадастра недвижимости и института кадастровых инженеров в Российской Федерации.

В 2015 г. было вручено **220** почетных грамот, в список награжденных вошли кадастровые инженеры-члены А СРО «Кадастровые инженеры», предприятия-члены Совета работодателей А СРО «Кадастровые инженеры», должностные лица и работники других организаций оказавшие существенную помощь в достижении целей и решения задач, стоящих перед Ассоциацией и его членами.

С 1 января 2016 года по 31 мая 2016 года А СРО «Кадастровые инженеры» вручила **30** почетных грамот за достижение высоких результатов в трудовой деятельности, за особые заслуги и личный вклад в становление, и развитие системы государственного кадастра недвижимости и института кадастровых инженеров в Российской Федерации.

## 11. Результаты проверки деятельности кадастровых инженеров

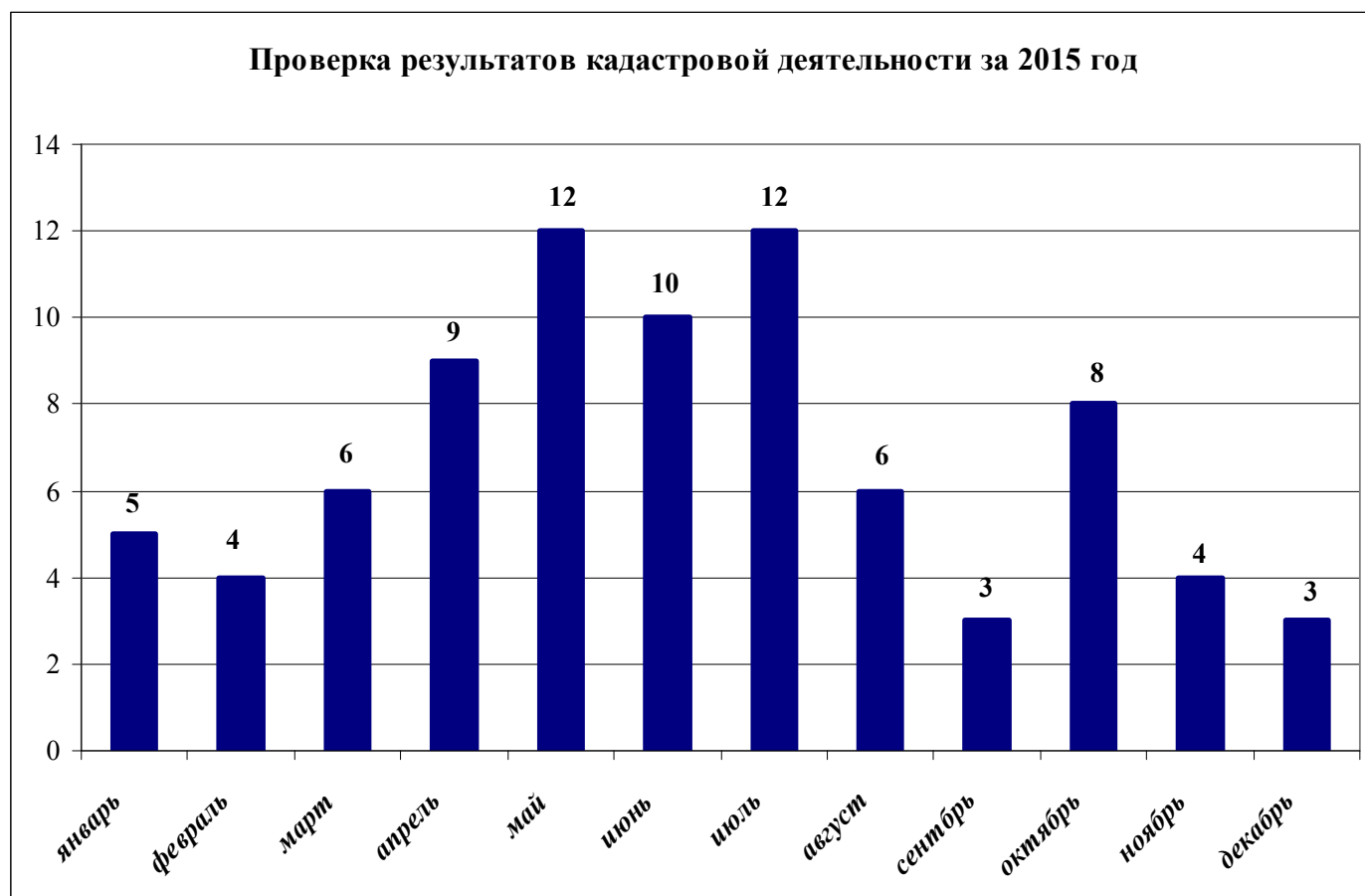


Рис. 5. Количество подготовленных и выданных заключений Ассоциации в 2015г.

Всего в 2015 году на безвозмездной основе специалистами отдела правовых вопросов Ассоциации было подготовлено и выдано **82** заключения о правомерности решений об отказе (приостановлении) в осуществлении кадастрового учета.

За первый квартал 2016 года Ассоциацией на безвозмездной основе специалистами правовых вопросов Ассоциации было подготовлено и выдано **28** заключений о правомерности решений об отказе (приостановлении) в осуществлении кадастрового учета.

## 12. Информационные ресурсы А СРО «Кадастровые инженеры»

Журнал «Кадастр недвижимости» - ежеквартальный корпоративный информационно-аналитический журнал. Издатель - ООО «Кадастр недвижимости». Выпускается под эгидой СРО НП «Кадастровые инженеры» ныне А СРО «Кадастровые инженеры» с конца 2005 года. Распространяется по подписке через почтовые отделения (Роспечать), через Издателя и через оргкомитет мероприятий Ассоциации.

Аудитория - члены А СРО «Кадастровые инженеры», кадастровые инженеры, землеустроители, инвентаризаторы, преподаватели и студенты профильных вузов и колледжей, а также представители органов власти и деловых кругов, занятые в кадастровой сфере.

Рис. 6. Годовой комплект подписки журнала «Кадастр недвижимости» за 2015г.



**№ 1(38)-2015** - «Комплексные кадастровые работы – новое слово в отрасли».

**№ 2(39)-2015** – «Жизнеспособность кадастровой системы показала коллегия Росреестра».

**№ 3(40)-2015** – Стратегия и тактика совершенствования кадастровых отношений.

**№ 4(41)-2015** – «Ядро реформы кадастровых отношений – Саморегулирование кадастровой деятельности».

**Журналу «Кадастр недвижимости в 2015 году исполнилось 10 лет!**

Все эти годы журнал старается быть вашим другом и помощником, рассказывает о становлении государственного кадастра недвижимости в России, держит в курсе новостей законодательства в кадастровой сфере, знакомит с опытом профессионалов, помогает решать проблемы профессионального сообщества, защищает интересы кадастровых инженеров.

10 лет назад первыми читателями Журнала стали разрозненные землеустроители, техники-инвентаризаторы, геодезисты. За этот период в нашей стране сформировался институт кадастровых инженеров – экспертов в сфере недвижимости, несущих личную ответственность за формирование и описание объектов права. На сегодняшний день уже свыше 30 тысяч кадастровых инженеров осуществляют свою деятельность на базе стремительно развивающихся информационных технологий.

И наш Журнал внес неоценимый вклад в создание профессионального сообщества кадастровых инженеров в России.

В журнале, а так же на сайте создана рубрика «НАМ–10 ЛЕТ!», где размещен материал «2005-2015: становление государственного кадастра недвижимости и института кадастровых инженеров в России в зеркале лучших публикаций журнала «Кадастр недвижимости».

В конце марта 2016 года вышел первый номер журнала «Кадастр недвижимости» за 2016 год. Он изменил свой внешний вид – стал более легким, динамичным, но не изменил своим принципам и предназначению. Редакция будет делать всё, чтобы быть не только вашим другом, но и помощником. Вместе с профессионалами в кадастровой сфере и юристами, редакция будет рассказывать о новых требованиях и условиях осуществления кадастровой деятельности. Освещать все вопросы по последовательности и срокам действий, которые необходимо предпринять кадастровым инженерам - членам А СРО «Кадастровые инженеры», кадастровым инженерам - членам других СРО, кадастровым инженерам, не являющимся членами СРО, чтобы сохранить за собой право на выполнение кадастровых работ после 1 декабря 2016 года, держать Вас в курсе новостей законодательства в кадастровой сфере, знакомить с опытом профессионалов, помогать решать проблемы профессионального сообщества, защищать интересы кадастровых инженеров...

Главная тема номера: **ЯДРО РЕФОРМЫ КАДАСТРОВЫХ ОТНОШЕНИЙ – САМОРЕГУЛИРОВАНИЕ КАДАСТРОВОЙ ДЕЯТЕЛЬНОСТИ.**






Рис.7. Доменный имена (КИ.РФ, ROSCADASTRE.RU).

Ежедневно сайт А СРО «Кадастровые инженеры» посещают свыше 1000 заинтересованных лиц.

Таким образом, А СРО «Кадастровые инженеры», сделало сайт площадкой для обучения, повышения квалификации кадастровых инженеров, методическим пособием для тех, кто любит свою работу и желает постоянно быть в курсе всех важных новостей и событий в сфере кадастровой деятельности.

Дополнительно А СРО «Кадастровые инженеры» в марте 2016 года в помощь кадастровым инженерам открыла **горячую линию**.

Позвонив на бесплатный многоканальный номер 8-800-250-45-07 вы можете получить консультацию по условиям вступления, действующим акциям, а так же задать интересующие вопросы по деятельности А СРО «Кадастровые инженеры» и кадастровых инженеров.

Каждый день специалисты горячей линии отвечают на сотни звонков.





МИНИСТЕРСТВО ЮСТИЦИИ РОССИЙСКОЙ ФЕДЕРАЦИИ

# СВИДЕТЕЛЬСТВО

о государственной регистрации некоммерческой организации

Ассоциация «Саморегулируемая организация кадастровых инженеров»

123458, Москва, ул. Таллинская, д. 32, корп. 3

Решение о государственной регистрации некоммерческой организации при создании принято "21" августа 2006 г. Управлением Федеральной регистрационной службы по Москве.

Запись о некоммерческой организации внесена в Единый государственный реестр юридических лиц "04" сентября 2006 г. за основным государственным регистрационным номером:

1	0	6	7	7	9	9	0	2	3	5	6	6
---	---	---	---	---	---	---	---	---	---	---	---	---

Начальник  
 Главного управления  
 Министерства юстиции  
 Российской Федерации по Москве



В.В. Федоров

Учетный N

7	7	1	4	0	6	2	3	0	4
---	---	---	---	---	---	---	---	---	---

Дата выдачи "10" февраля 2016 г.

Ранее выданное свидетельство о государственной регистрации некоммерческой организации от "23" ноября 2012 г. не применяется в связи с выдачей настоящего свидетельства.

№	Дата	Место проведения и наименование тем
1	07.02.2015г. г. Тюмень	Семинар совместно с Департаментом недвижимости Минэкономразвития России на тему: «Изменения в земельном и градостроительном законодательстве»
2	11-13.02.2015г. г. Саранск	Консультации по теме: «Технический план. Кадастровые работы в отношении зданий, помещений, сооружений и объектов незавершенного строительства. Кадастровый учет ОКСов»
3	18.02.2015г. г. Благовещенск	Совместно с Управлением Росреестра по Амурской области проведен консультативный семинар на тему: «Развитие нормативно-правового регулирования в сфере кадастра недвижимости и кадастровой деятельности»
4	20-21.02.2015г. г. Якутск	Подразделением А СРО «Кадастровые инженеры» совместно с ФГБУ «ФКП Росреестра» проведен семинар на тему: «Нормотворческие новации в системе кадастра недвижимости»
5	26.02.2015г. г. Мурманск	Совместно с Управлением Росреестра по Мурманской области и филиалом ФГБУ «ФКП Росреестра» по Мурманской области проведен семинар на тему: «Развитие нормативно-правового регулирования в сфере кадастра недвижимости и кадастровой деятельности»
6	17-20.03.2015г. 19-22.03.2015г. г. Москва	Совместно с МИИГАиК проведено обучение по теме: «технический план. Нормативно-правовое регулирование кадастрового учета и кадастровой деятельности в отношении зданий, помещений, сооружений, и объектов незавершенного строительства»
7	21.03.2015г. г. Сочи	Семинар-совещание на тему: «Развитие нормативно-правового регулирования в сфере кадастра недвижимости и кадастровой деятельности»
8	26.03.2015 г. Москва	Консультативный семинар: Нормотворческие новации в системе кадастра недвижимости: комплексные кадастровые работы, новые требования к подготовке межевых и технических планов, актуальные документы, кадастровые ошибки, вопросы электронного документооборота, разрешение спорных вопросов
9	28.03.2015г. г. Курган	Консультативный семинар по теме: «Новая земельная реформа в России. Новации в сфере государственной регистрации прав и кадастрового учета объектов недвижимости»
10	03.04.2015г. г. Санкт-Петербург	Семинар-совещание на тему: «Развитие нормативно-правового регулирования в сфере кадастра недвижимости и кадастровой деятельности»
11	04.04.2015г. Нижний Новгород	Совместно с Филиалом ФГБУ «ФКП Росреестра» по Нижегородской области, Управления Росреестра по Нижегородской области, Подразделения А СРО «Кадастровые инженеры» по Нижегородской области ФГБОУ ВПО «Нижегородский государственный архитектурно-строительный университет» проведен консультационный семинар на тему: «Развитие нормативно-правового регулирования в сфере кадастра недвижимости и кадастровой деятельности. Практика применения градостроительного законодательства на территории Нижегородской области»
12	04.04.2015г. г. Орел	А СРО «Кадастровые инженеры» совместно с ФГБУ «ФУП Росреестра» провели консультационный семинар по теме: «Нормотворческие новации в системе кадастра недвижимости: комплексные кадастровые работы, новые требования к подготовке межевых и технических планов, актуальные документы, кадастровые ошибки, вопросы электронного документооборота,



		разрешение спорных вопросов»
13	09.04.2015г. г. Красноярск	Подразделение А СРО «Кадастровые инженеры» по Красноярскому краю совместно с НОУ ДПО «Институт кадастра» провели консультации на тему: «Планируемые законодательные новации в кадастровой деятельности: изменение квалификационных требований к кадастровому инженеру, введение обязательности членства кадастровых инженеров в СРО, установление внесудебного порядка обжалования решений органа кадастрового учета, установление уголовной ответственности кадастровых инженеров и др.»
14	14-16.04.2015г. г. Нижний Новгород	Консультации по теме: «Технический план. Кадастровые работы в отношении зданий, помещений, сооружений и объектов незавершенного строительства. Кадастровый учет ОКСов»
15	17.04.2015г. г. Тверь	А СРО «Кадастровые инженеры» совместно с Управлением Росреестра по тверской области и филиалом ФГБУ «ФКП Росреестра» по Тверской области провели семинар-совещание на тему: «Развитие нормативно-правового регулирования в сфере кадастра недвижимости и кадастровой деятельности»
16	21.05.2015г. г. Симферополь	Консультативный семинар-совещание на тему: «Совершенствование Российского законодательства в сфере государственного кадастрового учета объектов недвижимого имущества и кадастровой деятельности. Особенности кадастрового учета и кадастровой деятельности в Крымском федеральном округе»
17	27.05.2015г. г. Санкт-Петербург	А СРО «Кадастровые инженеры» совместно с филиалом ФГБУ «ФКП Росреестра» по Санкт-Петербургу провели лекцию на тему: «Реконструкция. Учет части здания, сооружения, помещения. Подготовка технического плана для представления заявления о государственном кадастровом учете изменений объекта в связи с образованием части объекта недвижимости, на которую распространяется ограничение (обременение) вещных прав. Постановка на государственный кадастровый учет подземных, подземно-наземных сооружений, инженерных сетей. Формирование контура объекта. Особенности подготовки технических планов. Документы- основания. Уточнение местоположения границ ОКС»
18	15-18.06.2015г. г. Иркутск	Четвертый Всероссийский Съезд кадастровых инженеров
19	02.07.2015г. г. Санкт-Петербург	А СРО «Кадастровые инженеры» совместно с филиалом ФГБУ «ФКП Росреестра» по Санкт-Петербургу проводят лекцию на тему: «Образование земельных участков. Схема расположения земельного участка на кадастровом плане территории. Зоны особого режима использования территории. Классификаторы видов разрешенного использования земельных участков»
20	21.07.2015г. г. Майкоп	А СРО «Кадастровые инженеры» совместно с филиалом ФГБУ «ФКП Росреестра» по Республике Адыгея провели семинар-совещание, приуроченный ко Дню кадастрового инженера и восьмой годовщине принятия Федерального закона от 24.07.2007г. № 221-ФЗ «О государственном кадастре недвижимости»
21	22.07.2015г. г. Краснодар	А СРО «Кадастровые инженеры» провела семинар-совещание, приуроченный ко Дню кадастрового инженера и восьмой годовщине принятия Федерального закона от 24.07.2007г. № 221-ФЗ «О государственном кадастре недвижимости»
22	24.07.2015г. г. Москва	А СРО «Кадастровые инженеры» совместно с ООО «ТехноКад» провели собрание-семинар, посвященный профессиональному празднику – Дню кадастрового инженера. «Реформа кадастровой деятельности»

23	22.08.2015г. г. Уфа	А СРО «Кадастровые инженеры» приняла участие в семинаре: «Новое в практике регулирования земельно-имущественных отношений с учетом изменений законодательства в 2015 году». Организаторами были: АНОО «Академия безопасности», Управление Росреестра по Республике Башкортостан, Филиал ФГБУ «ФКП Росреестра» по Республике Башкортостан
24	11.09.2015г. г. Калининград	А СРО «Кадастровые инженеры» провела семинар-совещание на тему: «Реформа кадастровой деятельности, или что ждет кадастрового инженера в 2016 году»
25	17.09.2015г. г. Санкт-Петербург	Семинар-совещание на тему: «Реформа кадастровой деятельности, или что ждет кадастрового инженера в 2016 году»
26	24-26.09.2015г. г. Москва	Генеральная Ассамблея CLGE 24.09.2015 – Российско-французский семинар по вопросам разработки и внедрения международных стандартов по измерению объектов недвижимости. Международный семинар «Статус Национального объединения кадастровых инженеров» 25.09.2015 – Открытие Генеральной Ассамблеи CLGE, пленарное заседание 16.09.2015 – Семинары и закрытие Генеральной Ассамблеи
27	05-07.10.2015 г. Горно-Алтайск г. Барнаул	Семинар на тему: «Реформа кадастровой деятельности, или что ждет кадастрового инженера в 2016 году»
28	14.10.2015г. Тверская область	А СРО «Кадастровые инженеры» совместно с Управлением Росреестра по Тверской области и филиалом ФГБУ «ФКП Росреестра» по Тверской области провели семинар-совещание на тему: «Реформа кадастровой деятельности. Актуальные изменения законодательства в сфере ведения государственного кадастра недвижимости и осуществления кадастровых работ»
29	27-28.10.2015г. г. Хабаровск	А СРО «Кадастровые инженеры» приняла участие в семинаре проводимым НП «Кадастровые инженеры Дальнего Востока». Тема семинара: «Реформа кадастровой деятельности. Актуальные изменения законодательства в сфере ведения государственного кадастра недвижимости и осуществления кадастровых работ»
30	29-30.10.2015 г. Владивосток	Семинар на тему: «Реформа кадастровой деятельности. Развитие нормативно-правового регулирования в сфере кадастра недвижимости и кадастровой деятельности»
31	10-13.11.2015г. г. Москва	А СРО «Кадастровые инженеры» совместно с МИИГАиК провели обучение по теме: «Технический план. Нормативно-правовое регулирование кадастрового учета и кадастровой деятельности в отношении зданий, помещений, сооружений и объектов незавершенного строительства»
32	18.11.2015г. г. Москва	Общее собрание членов А СРО «Кадастровые инженеры» Консультативный семинар с участием Департамента недвижимости минэкономразвития России по теме: «Новые требования к кадастровым инженерам. Подготовка кадастрового сообщества к введению обязательного членства в СРО»
33	19.11.2015г. г. Ярославль	Подразделение А СРО «Кадастровые инженеры» по Ярославской области, совместно с Департаментом имущественных и земельных отношений администрации Ярославской области, Управлением Росреестра по Ярославской области, филиалом ФГБУ «ФКП Росреестра» по Ярославской области, ГБУ ЯО «ИАЦ «Геоинформационные и навигационные системы» провели семинар-совещание на тему: «Кадастровые инженеры и их деятельность в 2016 году. Возможности применения сервисов высокоточного спутникового позиционирования для выполнения геодезических работ»

34	03.12.2015г. г. Орел	А СРО «Кадастровые инженеры» совместно с ФГБУ «ФКП Росреестра» провели консультационный семинар по теме: «Реформа кадастровой деятельности и, или что ждет кадастрового инженера в 2016 году»
35	04.12.2015г. г. Брянск	А СРО «Кадастровые инженеры» совместно с ФГБУ «ФКП Росреестра» провели консультационный семинар по теме: «Реформа кадастровой деятельности и, или что ждет кадастрового инженера в 2016 году»
36	08.12.2015г. г. Великий Новгород	А СРО «Кадастровые инженеры» совместно с Управлением Росреестра по Новгородской области провели авторский семинар на тему: «Особенности подготовки межевых и технических планов в связи с исправлением ошибок в ГКН»
37	08-11.12.2015г. г. Москва	А СРО «Кадастровые инженеры» совместно с МИИГАиК провели обучение по теме: «Технический план. Нормативно-правовое регулирование кадастрового учета и кадастровой деятельности в отношении зданий, помещений, сооружений и объектов незавершенного строительства»
<b>Перечень мероприятия с 01.01.2016г. по 31.05.2016г.</b>		
1	27.01.2016 г. г. Краснодар	Филиал ФГБУ «ФКП Росреестра» по Краснодарскому краю совместно с А СРО «Кадастровые инженеры» провели встречу с кадастровыми инженерами.
2	28.01.2016г. г. Майкоп Республика Адыгея	Филиал ФГБУ «ФКП Росреестра» по Республике Адыгея совместно с А СРО «Кадастровые инженеры» провели встречу с кадастровыми инженерами.
3	29.01.2016г. г. Уфа, Республика Башкортостан	А СРО «Кадастровые инженеры» совместно с Управлением Федеральной службы государственной регистрации, кадастра и картографии (Росреестра) по Республике Башкортостан и ФГБУ «Федеральная кадастровая палата Росреестра» по Республике Башкортостан состоялся консультативный семинар «Реформа кадастровой деятельности, или Что ждет кадастрового инженера в 2016 году?»
4	03.02.2016г. г. Москва	Состоялось рабочее совещание с участием представителей Минэкономразвития России и Росреестра в целях информирования кадастровых инженеров о новых условиях осуществления их деятельности в текущем году
5	04.02.2016г. г. Нижний Новгород	А СРО «Кадастровые инженеры» при информационной поддержке и участии Правительства Нижегородской области, Управления Росреестра по Нижегородской области Филиала ФГБУ «ФКП Росреестра» по Нижегородской области, ФГБОУ ВПО «Нижегородский государственный архитектурно-строительный университет», ЗАО «Геостройизыскания», ООО «ТехноКад» в Нижнем Новгороде провели бесплатный консультационный семинар «Реформа кадастровой деятельности, или Что ждет кадастрового инженера в 2016 году?»
6	10.02.2016г. г. Самара	Состоялось совместное совещание Подразделения А СРО «Кадастровые инженеры» по Самарской области и сотрудников филиала ФГБУ «ФКП Росреестра» по Самарской области и с кадастровыми инженерами, осуществляющими кадастровую деятельность на территории Самарской области в целях информирования кадастровых инженеров о новых условиях осуществления их деятельности в текущем году
7	11.02.2016г. г. Якутск Республика Саха (Якутия)	Состоялось совместное совещание Подразделения Ассоциации «Саморегулируемая организация кадастровых инженеров» по Республике Саха (Якутия) и сотрудников филиала ФГБУ «ФКП Росреестра» по Республике Саха (Якутия) и с кадастровыми инженерами, осуществляющими кадастровую деятельность на территории Республике Саха (Якутия)

8	15.02.2016г. г. Владивосток	Семинар-совещание «Реформа кадастровой деятельности, или Что ждет кадастрового инженера в 2016 году?». Организаторами мероприятия стали А СРО «Кадастровые инженеры» при поддержке Управления Росреестра и Филиала ФГБУ «ФКП Росреестра» по Приморскому краю
9	17.02.2016г. г. Хабаровск	Конференции по Дальневосточному федеральному округу «Реформа кадастровой деятельности», участие в которой кадастровые инженеры, работающие на территории Хабаровского края, Амурской и Сахалинской областей, Еврейской АО
10	17.02.2016г. г. Йошкар-Ола	Консультационный семинар : «Реформа кадастровой деятельности, или Что ждет кадастровых инженеров в 2016 году?». Организаторами мероприятия выступили А СРО «Кадастровые инженеры», Москва, СРО НП «Объединение кадастровых инженеров РТ, г. Казань» при информационной поддержке и участии Правительства Республики Марий Эл, Управления Росреестра и Филиала ФГБУ «ФКП Росреестра» по Республике Марий Эл, Филиала ФГУП «РОСТЕХИНВЕНТАРИЗАЦИЯ – Федеральное БТИ» по Республике Марий Эл, ЗАО «Геостройизыскания»
11	17.02.2016г. г. Воронеж	А СРО «Кадастровые инженеры» при поддержке Управления Росреестра и Филиала ФГБУ «ФКП Росреестра» по Воронежской области провели бесплатный семинар-совещание «Реформа кадастровой деятельности, или что ждет кадастрового инженера в 2016 году?»
12	19.02.2016г. г. Красноярск	А СРО «Кадастровые инженеры» совместно с Филиалом ФГБУ «ФКП Росреестра» по Красноярскому краю в целях информирования кадастровых инженеров о новых условиях осуществления их деятельности в текущем году провели для кадастровых инженеров Красноярского края, Республики Тыва и Республики Хакасия консультативный семинар
13	19.02.2016г. г. Липецк	Семинар-совещание, на котором были рассмотрены новые условия осуществления деятельности кадастровых инженеров. Инициаторами мероприятия выступили НП «Национальная палата кадастровых инженеров» и А СРО «Кадастровые инженеры» при поддержке Управления Росреестра и Филиала ФГБУ «ФКП Росреестра» по Липецкой области
14	24.02.2016г. г. Тула	Семинар-совещание в целях информирования кадастровых инженеров о новых условиях осуществления их деятельности в текущем году. Организаторами стали СРО НП «ЦЧОКИ», А СРО «Кадастровые инженеры» совместно с Филиалом ФГБУ «ФКП Росреестра» по Тульской области
15	24.02.2016г. г. Армавир Краснодарский край	Филиал ФГБУ «ФКП Росреестра» по Краснодарскому краю совместно с А СРО «Кадастровые инженеры» провели встречу с кадастровыми инженерами.
16	25.02.2016г. г. Санкт-Петербург	Конференция по Северо-Западному федеральному округу по теме «Реформа кадастровой деятельности», на которой были рассмотрены новые условия осуществления деятельности кадастровых инженеров. Инициаторами мероприятия выступили НП «Национальная палата кадастровых инженеров», А СРО «Кадастровые инженеры», Ассоциация «Сообщество кадастровых инженеров» и СРО НП «Балтийское объединение кадастровых инженеров» при поддержке Минэкономразвития России, Федеральной службы государственной регистрации, кадастра и картографии (Росреестр), ФГБУ «ФКП Росреестра», ФГУП «Ростехинвентаризация - Федеральное БТИ» и их территориальных органов
17	26.02.2016г. г. Саранск	Консультационный семинар на тему: «Реформа кадастровой деятельности, или Что ждет кадастровых инженеров в 2016 году?». Организаторами мероприятия выступили А СРО «Кадастровые инженеры» при информационной поддержке и участии Правительства Республики Мордовия, Управления Росреестра по Республике Мордовия и Филиала ФГБУ «ФКП Росреестра» по Республике

		Мордовия, ЗАО «Геостройизыскания», ООО «ТехноКад»
19	26.02.2016г. г. Барнаул Алтайский край	Семинар-совещание в целях информирования кадастровых инженеров о новых условиях осуществления их деятельности в текущем году. Инициаторами стали А СРО «Кадастровые инженеры», НП «ОПКД» при поддержке Управления Росреестра по Алтайскому краю и Филиала ФГБУ «ФКП Росреестра» по Алтайскому краю
20	26.02.2016г. г. Калуга	Семинар-совещание в целях информирования кадастровых инженеров о новых условиях осуществления их деятельности в текущем году. Инициаторами стали А СРО «Кадастровые инженеры», СРО НП «ЦЧОКИ» при поддержке Филиала ФГБУ «ФКП Росреестра» по Калужской области
21	01.03.2016г. г. Симферополь	По инициативе А СРО «Кадастровые инженеры», НП «Национальная палата кадастровых инженеров» при поддержке Министерства имущественных и земельных отношений Республики Крым, Комитета по имущественным и земельным отношениям Государственного совета Республики Крым, Комитета по государственной регистрации и кадастру Республики Крым, Управления государственной регистрации и кадастру г. Севастополя проведён бесплатный консультативный семинар-совещание на тему: «Совершенствование Российского законодательства в сфере государственного кадастрового учета объектов недвижимого имущества и кадастровой деятельности. Особенности кадастровой деятельности в Крымском федеральном округе»
22	01.03.2016г. г. Владимир	Консультационный семинар на тему: «Реформа кадастровой деятельности, или Что ждет кадастровых инженеров в 2016 году?». Организаторами мероприятия выступили А СРО «Кадастровые инженеры» при информационной поддержке и участии Управления Росреестра по Владимирской области, Филиала ФГБУ «ФКП Росреестра» по Владимирской области, ООО «ТехноКад»
23	01.03.2016г. г. Брянск	Семинар-совещание в целях информирования кадастровых инженеров о новых условиях осуществления их деятельности в текущем году. Инициаторами стали А СРО «Кадастровые инженеры», СРО НП «ЦЧОКИ» при поддержке Филиала ФГБУ «ФКП Росреестра» по Брянской области
24	03.03.2016г. г. Краснодар	Консультационный семинар на тему: «Реформа кадастровой деятельности, или Что ждет кадастровых инженеров в 2016 году?». Инициатором и организатором проведения мероприятия стала А СРО «Кадастровые инженеры» при поддержке Филиала ФГБУ "ФКП Росреестра" по Краснодарскому краю.
25	03.03.2016г. г. Смоленск	Консультационный семинар на тему: «Реформа кадастровой деятельности, или Новые условия осуществления кадастровой деятельности в 2016 году». Организаторами мероприятия выступило А СРО «Кадастровые инженеры» при участии СРО НП «ЦЧОКИ», Управления Росреестра по Смоленской области, Филиала ФГБУ «ФКП Росреестра» по Смоленской области, Смоленского филиала ФГУП «Ростехинвентаризация-Федеральное БТИ»
26	10.03.2016г. г. Сочи	Консультационный семинар на тему «Реформа кадастровой деятельности, или Что ждет кадастровых инженеров в 2016 году?». В связи с вступлением в силу с 1 июля 2016 года основных положений ФЗ-452 главная цель семинара – информирования кадастровых инженеров о новых условиях осуществления их деятельности в текущем году. Инициатором и организатором проведения мероприятия стала А СРО «Кадастровые инженеры» при поддержке Филиала ФГБУ «ФКП Росреестра» по Краснодарскому краю
27	15.03.2016г. г. Курск	Консультационный семинар на тему «Реформа кадастровой деятельности, или Новые условия осуществления кадастровой деятельности в 2016 году». Организаторами мероприятия выступили А СРО «Кадастровые инженеры»,

		Подразделение А СРО «Кадастровые инженеры» по Курской области при поддержке СРО НП «ЦЧОКИ», Управления Росреестра по Курской области, Филиала ФГБУ «ФКП Росреестра» по Курской области
28	16.03.2016г. г. Курган	Консультационный семинар на тему: «Реформа кадастровой деятельности, или Что ждет кадастровых инженеров в 2016 году?». Главная цель семинара – информирования кадастровых инженеров о новых условиях осуществления их деятельности в текущем году. Инициатором и организатором проведения мероприятия стала А СРО «Кадастровые инженеры»
29	16.03.2016г. г. Ижевск	Консультационного семинара на тему «Реформа кадастровой деятельности, или Что ждёт кадастровых инженеров в 2016 году?». Организаторами мероприятия выступили А СРО «Кадастровые инженеры» при информационной поддержке и участии Правительства Удмуртской Республики, Управления Росреестра по Удмуртской Республике и Филиала ФГБУ «ФКП Росреестра» по Удмуртской Республике
30	16.03.2016г. г. Санкт-Петербург	Семинар-совещание для кадастровых инженеров, работающих на территории г. Санкт-Петербурга и Ленинградской области. Тема мероприятия – «Актуальные вопросы при осуществлении кадастровой деятельности, или Что должен знать кадастровый инженер, но не знает, у кого спросить?». Организатор А СРО «Кадастровые инженеры»
31	16.03.2016г. г. Благовещенск	Подразделение А СРО «Кадастровые инженеры» по Амурской области приняло участие в семинаре-совещании на тему «Развитие нормативно-правового регулирования в сфере кадастра недвижимости и кадастровой деятельности». Организатором мероприятия выступил Филиал ФГБУ «ФКП Росреестра» по Амурской области
32	17.03.2016г. г. Тюмень	А СРО «Кадастровые инженеры» совместно с Управлением Росреестра по Тюменской области и Филиалом ФГБУ «ФКП Росреестра» по Тюменской области проведен консультационный семинар на тему «Реформа кадастровой деятельности, или Что ждет кадастрового инженера в 2016 году?»
33	18.03.2016г. г. Омск	ФГБОУ ВО Омский ГАУ и филиал ФГБУ «ФКП Росреестра» по Омской области совместно с А СРО «Кадастровые инженеры» провели бесплатный семинар-совещание на тему «Повышение качества кадастровых работ в регионе в целях улучшения позиций Омской области в национальном рейтинге состояния инвестиционного климата Омской области»
34	22.03.2016г. г. Тамбов	Семинар-совещание в целях информирования кадастровых инженеров о новых условиях осуществления их деятельности в текущем году. Организаторами стали А СРО «Кадастровые инженеры», СРО НП «ЦЧОКИ» совместно с Филиалом ФГБУ «ФКП Росреестра» по Тамбовской области
35	24.03.2016г. г. Белгород	Конференция на тему: «Актуальные вопросы кадастровой деятельности в 2016 году». Инициатор данного мероприятия - А СРО «Кадастровые инженеры» совместно с ГУП «Белоблтехинвентаризация»
36	24.03.2016г. г. Пенза	Консультационный семинар на тему: «Реформа кадастровой деятельности, или Что ждет кадастровых инженеров в 2016 году?». Главная цель семинара – информирование кадастровых инженеров о новых условиях осуществления их деятельности в текущем году, в связи с вступлением в силу с 1 июля 2016 года основных положений Федерального закона-452. Инициатором и организатором проведения мероприятия стала А СРО «Кадастровые инженеры» при поддержке Филиала ФГБУ «ФКП Росреестра» по Пензенской области
37	25.03.2016г. г. Геленджик	Филиал ФГБУ «ФКП Росреестра» по Краснодарскому краю совместно с А СРО «Кадастровые инженеры» провели встречу с кадастровыми инженерами.
38	25.03.2016 г. г. Москва	Президент А СРО «Кадастровые инженеры» Виктор Кислов принял участие в работе VI Всероссийского форума саморегулируемых организаций

39	28.03.2016 г. г. Ростов-на-Дону	Консультационный семинар на тему «Реформа кадастровой деятельности, или Что ждет кадастровых инженеров в 2016 году?». Инициатором и организатором проведения мероприятия стала А СРО «Кадастровые инженеры» при поддержке Филиала ФГБУ «ФКП Росреестра» по Ростовской области
40	28.03.2016 г. г. Абакан	А СРО «Кадастровые инженеры» совместно с Филиала ФГБУ «ФКП Росреестра» по Республике Хакасия провели семинар – совещание с целью информирования кадастровых инженеров о новых условиях осуществления их деятельности в текущем году в связи с вступлением в силу с 1 июля 2016 года основных положений Федерального закона № 452-ФЗ «О внесении изменений в ФЗ «О государственном кадастре недвижимости»
41	30.03.2016 г. г. Якутск	Подразделением А СРО «Кадастровые инженеры» по по Республике Саха (Якутия) совместно с Филиалом ФГБУ «ФКП Росреестра» по Республике Саха (Якутия) для кадастровых инженеров региона провели лекции по актуальным вопросам кадастровой деятельности
42	30.03.2016 г. г. Владивосток	Рабочая встреча специалистов Управления Росреестра и филиала ФГБУ «ФКП Росреестра» по Приморскому краю с кадастровыми инженерами, работающими на территории региона. Инициатором проведения мероприятия выступило Подразделение А СРО «Кадастровые инженеры» по Приморскому краю (руководитель Ковалёв Александр Александрович) в связи с многочисленными обращениями кадастровых инженеров
43	07.04.2016 г. г. Ставрополь	Конференция кадастровых инженеров Северо-Кавказского федерального округа по теме «Реформа кадастровой деятельности». Организаторами мероприятия выступили А СРО «Кадастровые инженеры» и ГУП СК «Ставкрайимущество»
44	07.04.2016 г. г. Сургут	Консультационный семинар на тему «Реформа кадастровой деятельности, или Что ждет кадастрового инженера в 2016 году?». Семинар организован А СРО «Кадастровые инженеры» при содействии Торгово-промышленной палаты г. Сургута и Филиала ФГБУ «ФКП Росреестра» по ХМАО-Югре
45	14.04.2016 г. г. Калининград	А СРО «Кадастровые инженеры» при содействии филиала ФГБУ «ФКП Росреестра» по Калининградской области провели семинар на тему: «О вступлении в силу положений федерального закона от 30 декабря 2015 года № 452-ФЗ «О внесении изменений в Федеральный закон «О государственном кадастре недвижимости» и статью 76 Федерального закона «Об образовании в Российской Федерации» в части совершенствования деятельности кадастровых инженеров»
46	15.04.2016 г. г. Чебоксары	Консультационный семинар для кадастровых инженеров «Реформа кадастровой деятельности, или что ждет кадастровых инженеров в 2016 году?». Семинар организован А СРО «Кадастровые инженеры» при информационной поддержке и участии Чувашской государственной сельскохозяйственной академии, Госкомимущества Чувашии, Управления Росреестра по Чувашской Республике и филиала ФГБУ ФКП по Чувашской Республике
47	20.04.2016 г. г. Архангельск	Консультационный семинар «Реформа кадастровой деятельности, или что ждет кадастровых инженеров в 2016 году?». Организатором мероприятия выступила А СРО «Кадастровые инженеры» при поддержке Филиала ФГБУ «ФКП Росреестра» по Архангельской области
48	22.04.2016 г. г. Тверь	Конференция на тему «Совершенствование кадастровой деятельности» Организатором мероприятия выступила А СРО «Кадастровые инженеры» при поддержке Управления Росреестра по Тверской области
49	23.04.2016 г. г. Екатеринбург	Межрегиональной конференции на тему «Реформирование кадастровой деятельности». Организатором конференции является Ассоциация Саморегулируемая организация «Межрегиональный союз кадастровых

		инженеров», Ассоциации «Национальное объединение саморегулируемых организаций кадастровых инженеров» при поддержке Минэкономразвития России, ФГБУ «ФКП Росреестра», Управления Росреестра по Свердловской области, Региональных филиалов ФГБУ «ФКП Росреестра»
50	26.04.2016 г. г. Саратов	Консультационный семинар на тему «Реформа кадастровой деятельности, или Что ждет кадастровых инженеров в 2016 году?». Цель мероприятия: информирование кадастровых инженеров об изменениях в действующем законодательстве в сфере кадастровой деятельности, в том числе о ведении обязательного членства в саморегулируемых организациях. Организаторами мероприятия выступили: А СРО «Кадастровые инженеры» при информационной поддержке и участии Управления Росреестра по Саратовской области и филиала ФГБУ ФКП Управления Росреестра по Саратовской области
51	27.04.2016 г. г. Самара	Самарским Подразделением А СРО «Кадастровые инженеры» совместно с ФГБУ «ФКП Росреестра» по Самарской области был проведен вебинар для кадастровых инженеров, являющихся членами Ассоциации. В ходе вебинара были рассмотрены следующие вопросы: Об электронном взаимодействии кадастровых инженеров с кадастровой палатой; Об Ассоциации «Саморегулируемая организация кадастровых инженеров»; О новых требованиях, предъявляемых к кадастровым инженерам.
52	12.05.2016 г. г. Кызыл	Семинар – совещание с целью информирования кадастровых инженеров о новых условиях осуществления их деятельности в текущем году в связи с вступлением в силу с 1 июля 2016 года основных положений Федерального закона № 452-ФЗ «О внесении изменений в ФЗ «О государственном кадастре недвижимости». Инициатором мероприятия стало Подразделения А СРО «Кадастровые инженеры» по Красноярскому краю, Республике Хакасия и Республике Тыва при поддержке Филиала ФГБУ «ФКП Росреестра» по Республике Тыва и Филиала ФГБУ «ФКП Росреестра» по Республике Хакасия
53	19.05.2016 г. г. Краснодар	Семинар на тему: "Практика и нововведения в регулировании кадастровых работ, государственного кадастрового учёта, кадастровой деятельности". Организаторы СРО Ассоциация «ОКИС», А СРО «Кадастровые инженеры»